

**ITINERARIO 5**

***Da Ponte San Giovanni a Fratticiola Selvatica***

Un itinerario panoramico che parte da Ponte San Giovanni costeggiando il corso del Tevere fino a Villa Pitignano. Prosegue verso i boschi che incorniciano Fratticiola Selvatica, avamposto di origine longobarda posto a 668 m s.l.m. che gode di una posizione privilegiata sulla pianura assisana.

Il percorso si inoltra nei domini dell'antica città umbro-etrusca di Arna toccando prima Pianello, punto di snodo sul Chiascio, e poi Civitella d'Arna. Da qui lo sguardo spazia da Perugia a Foligno indugiando su Assisi, Spello, Trevi e Bastia Umbra.






**Difficoltà:** impegnativa

**Lunghezza:** 64,2 km

**Terreno:** asfalto, sterrato

**Durata:** 5 ore circa

**Dislivello:** 1229 m

-  Punto di partenza
-  Parcheggio
-  Area sosta
-  Fontanella
-  Centro abitato

