



# Bastia percorso 3 (derivato)

Da Sempresuipedali

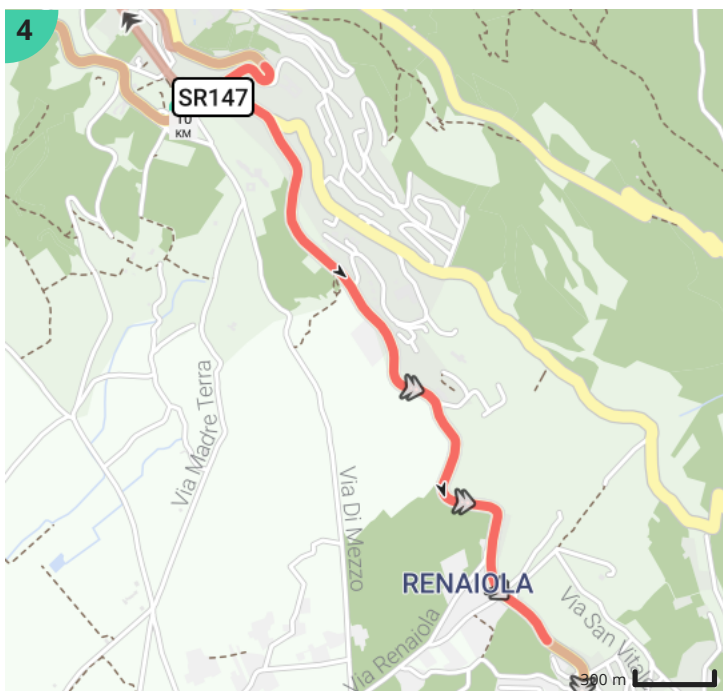
visualizza mobile

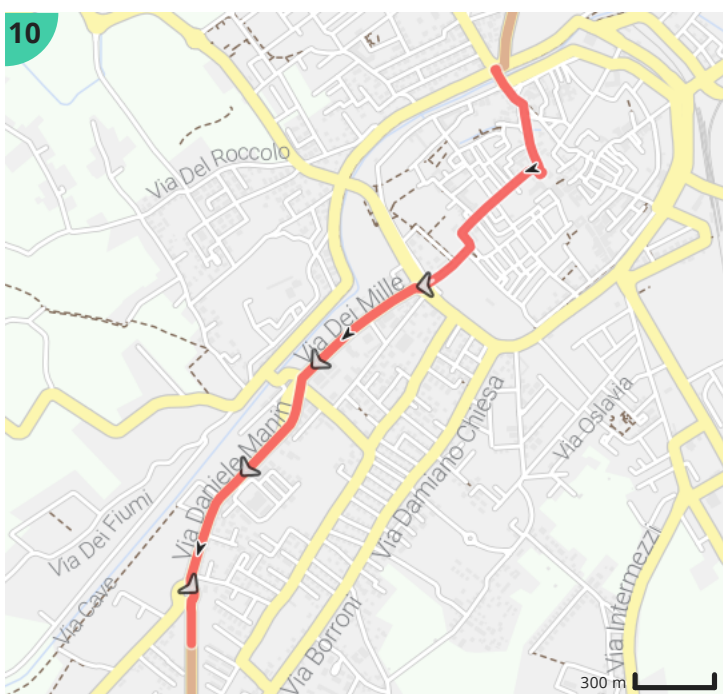
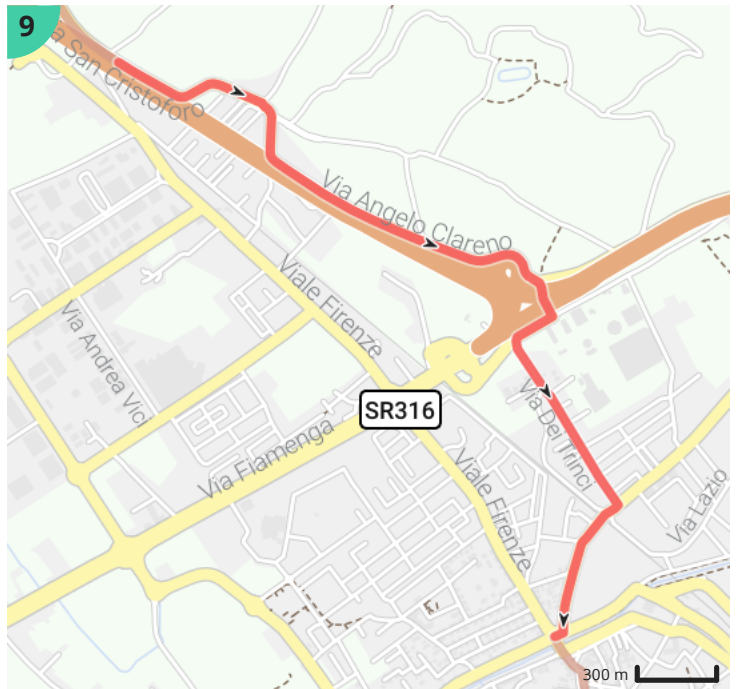
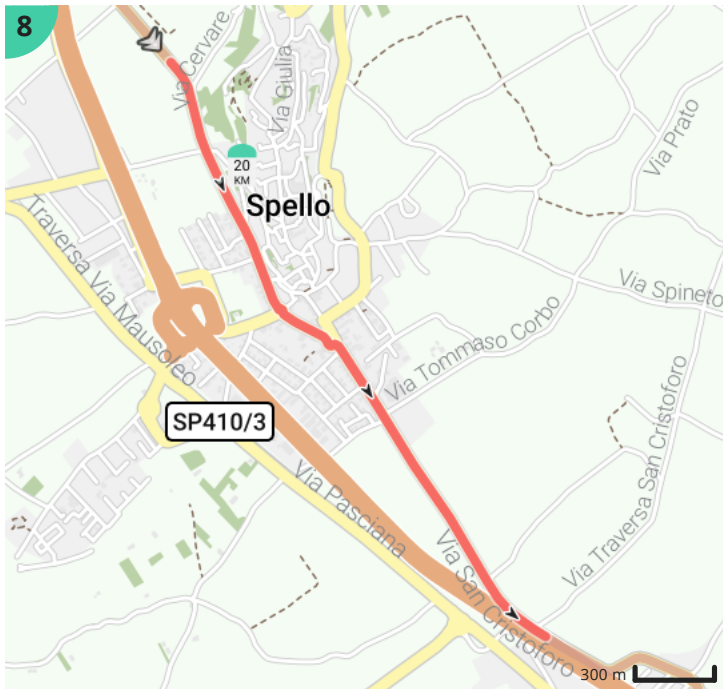


- Lunghezza: 91.8 km
- Salita: 1141 m
- Livello di difficoltà: 7/10
- Bastiola, 06083 Bastia Umbra, Umbria, Italia
- Bastiola, 06083 Bastia Umbra, Umbria, Italia

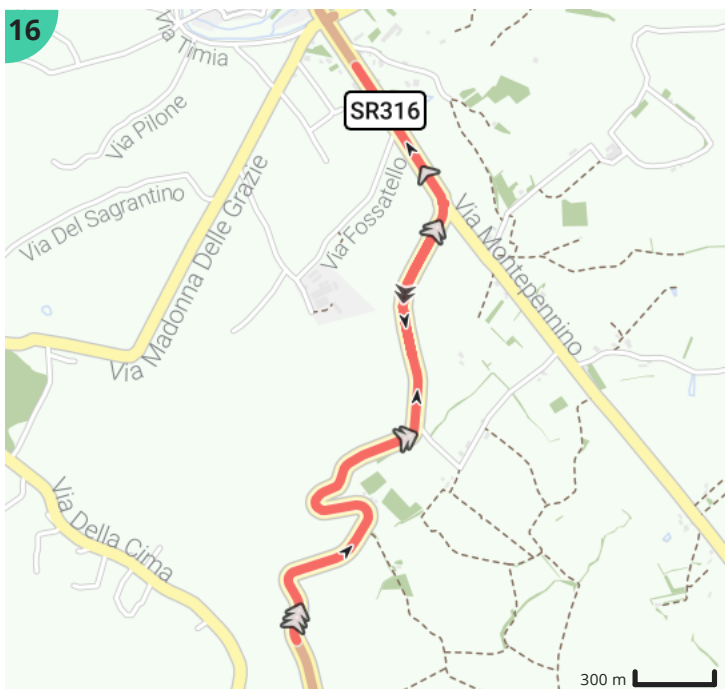
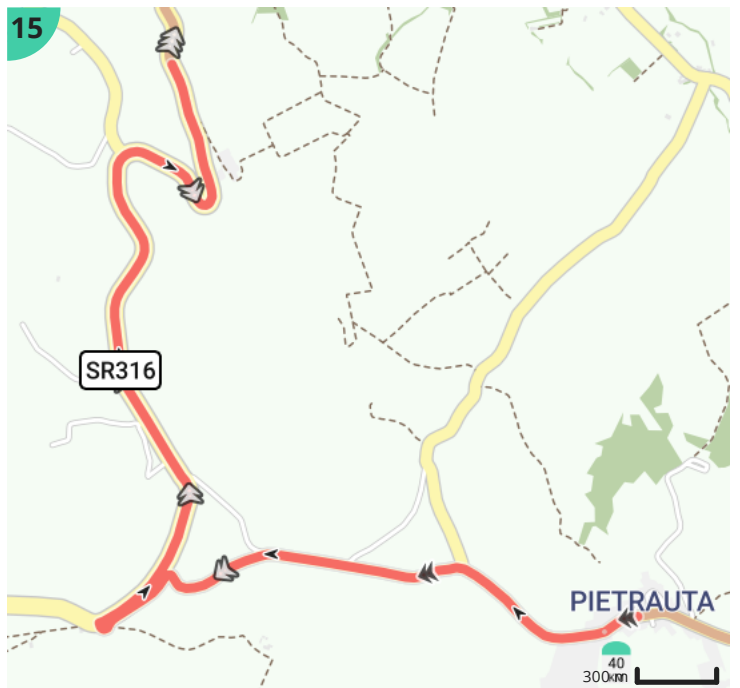
## Leggenda

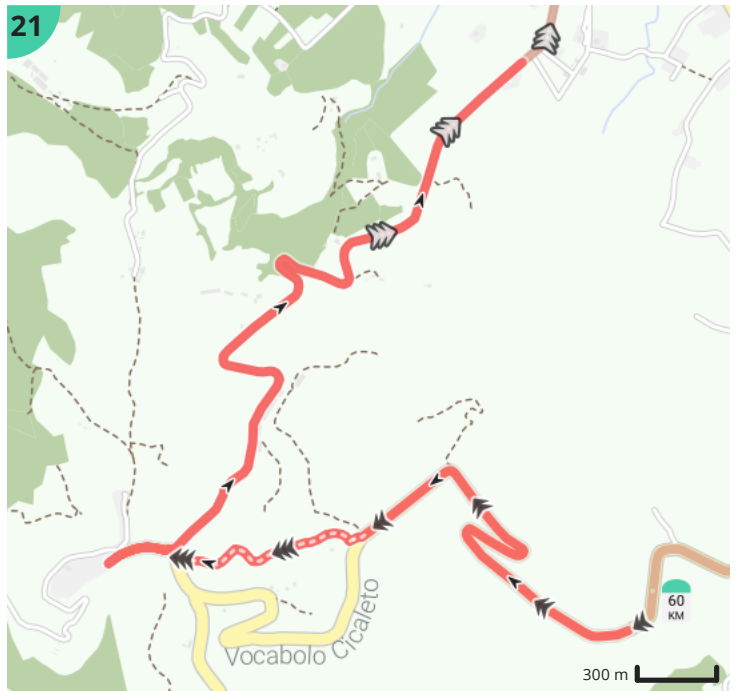
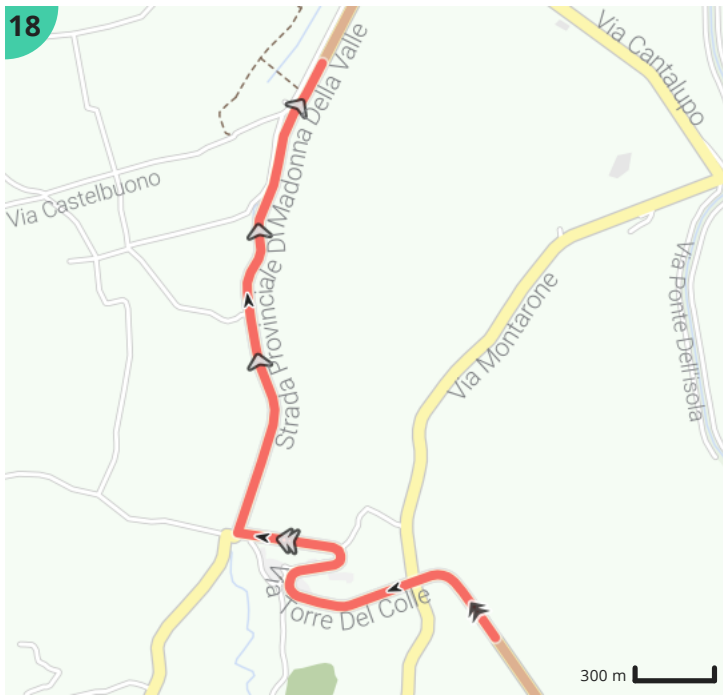
- Percorso
- Luogo di interesse
- Forza della salita
- Forza della discesa

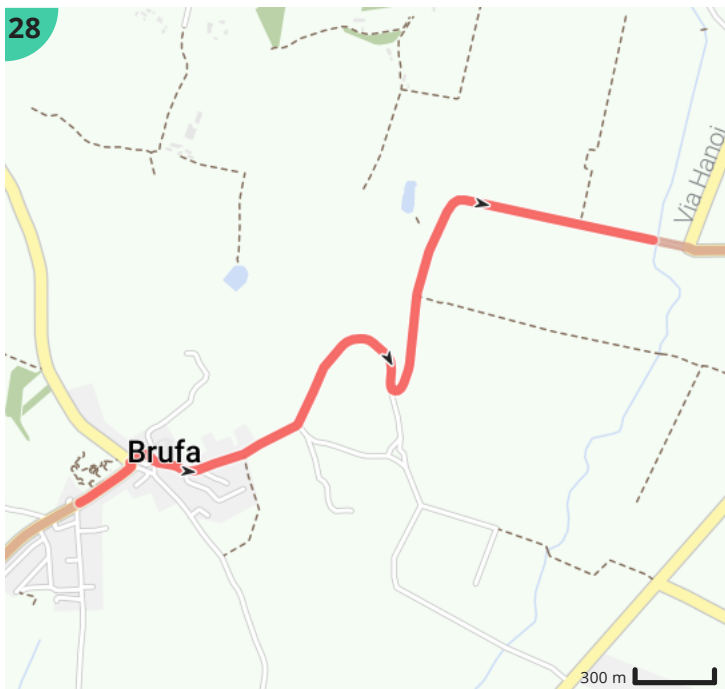
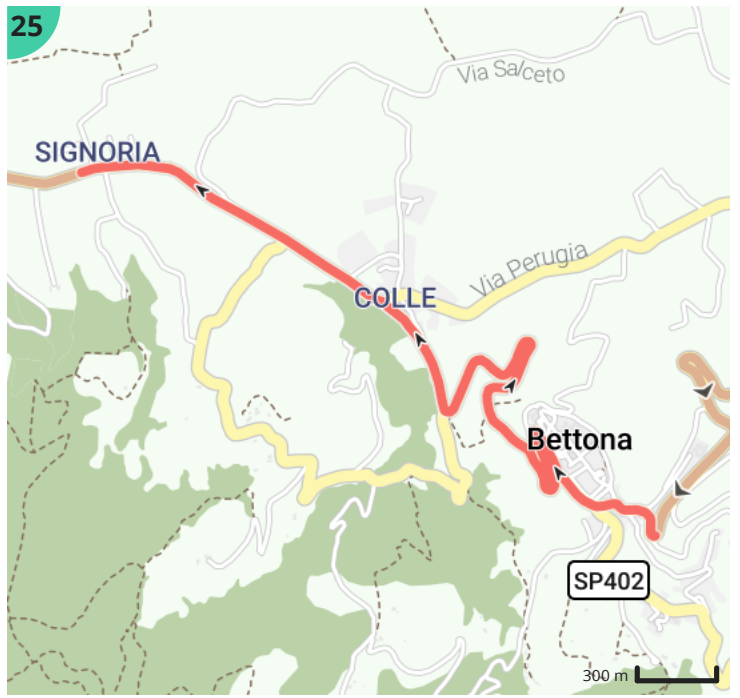

















































Totale	Tipo	Numero della carta	Informazioni	Orario 25 km/h	Prossimo
0.0 km		1	Piazza Giuseppe Mazzini	0 min	52 m
0.05 km		1		0 min	2 m
0.06 km		1	Fai una curva a sinistra per stare su Via Roma (Bastia Umbra)	0 min	78 m
0.13 km		1		0 min	40 m
0.17 km		1	Fai una curva a sinistra per stare su Via Vittorio Veneto (Bastia Umbra)	0 min	2 m
0.18 km		1	Nella rotatoria, prendere l'uscita 1 su Via Roma (Bastia Umbra)	0 min	981 m
1.16 km		1	Nella rotatoria, prendere l'uscita 2 su Via Roma (Bastia Umbra)	2 min	287 m
1.45 km		1	Continua dritto per stare su Via Los Angeles (Assisi)	3 min	280 m
1.73 km		1		4 min	56 m
1.78 km		1		4 min	13 m
1.8 km		1	Continua dritto per stare su Via Los Angeles (Assisi)	4 min	706 m
2.5 km		2	Tieni la destra su Via Los Angeles (Assisi)	6 min	22 m
2.53 km		2	Nella rotatoria, prendere l'uscita 3 su Via Los Angeles (Assisi)	6 min	120 m
2.65 km		2	Tieni la sinistra su Via Los Angeles (Assisi)	6 min	31 m
2.68 km		2	Nella rotatoria, prendere l'uscita 1 su Via Patrono d'Italia, SR147dir (Assisi)	6 min	577 m
3.26 km		2	Fai una curva a sinistra per stare su Via Patrono d'Italia, SR147dir (Assisi)	7 min	510 m
3.77 km		2	Nella rotatoria, prendere l'uscita 1 su Via Patrono d'Italia, SR147dir (Assisi)	9 min	1.96 km
5.73 km		3	Tieni la destra su Via Patrono d'Italia, SR147dir (Assisi)	13 min	21 m
5.75 km		3	Nella rotatoria, prendere l'uscita 1 su Strada Regionale 147 di Assisi, SR147 (Assisi)	13 min	22 m
5.78 km		3	Fai una leggera curva a destra per stare su Viale Giovanna di Savoia, SR147 (Assisi)	13 min	723 m
6.5 km		3	Tieni la destra su Viale Vittorio Emanuele II, SR147 (Assisi)	15 min	31 m
6.53 km		3	Fai una curva a destra per stare su Viale Vittorio Emanuele II, SR147 (Assisi)	15 min	12 m
6.54 km		3	Fai una stretta curva a sinistra per stare su Viale Vittorio Emanuele II, SR147 (Assisi)	15 min	10 m
6.55 km		3	Fai un'inversione ad U poi continua su Viale Vittorio Emanuele II, SR147 (Assisi)	15 min	1.45 km
8.01 km		3	Nella rotatoria, prendere l'uscita 2 su Via della Madonna dell'Olivo, SR147 (Assisi)	19 min	13 m

8.02 km		3	Fai un'inversione ad U poi continua su Via della Madonna dell'Olivo, SR147 (Assisi)	19 min	2 m
8.02 km		3	Nella rotatoria, prendere l'uscita 1 su Via della Madonna dell'Olivo, SR444 (Assisi)	19 min	125 m
8.15 km		3		19 min	59 m
8.21 km		3	Continua dritto per stare su Via Borgo Aretino (Assisi)	19 min	236 m
8.45 km		3	Continua dritto per stare su Via Santa Chiara (Assisi)	20 min	119 m
8.57 km		3	Tieni la destra su Via Santa Chiara (Assisi)	20 min	45 m
8.61 km		3	Fai una leggera curva a sinistra per stare su Corso Mazzini (Assisi)	20 min	123 m
8.73 km		3	Continua dritto per stare su Piazza del Comune (Assisi)	20 min	28 m
8.76 km		3	Fai una curva a destra per stare su Piazza del Comune (Assisi)	21 min	24 m
8.79 km		3	Tieni la destra su Piazza del Comune (Assisi)	21 min	21 m
8.81 km		3	Continua dritto per stare su Via San Gabriele dell'Addolorata (Assisi)	21 min	286 m
9.1 km		3	Continua dritto per stare su Via Galeazzo Alessi (Assisi)	21 min	223 m
9.32 km		3	Fai una curva a destra per stare su Viale Umberto I°, SR444 (Assisi)	22 min	732 m
10.05 km		4	Fai una leggera curva a sinistra per stare su Via della Madonna dell'Olivo, SR444 (Assisi)	24 min	103 m
10.16 km		4	Tieni la sinistra su Via della Madonna dell'Olivo, SR444 (Assisi)	24 min	20 m
10.18 km		4	Nella rotatoria, prendere l'uscita 1 su Via della Madonna dell'Olivo, SR147 (Assisi)	24 min	937 m
11.12 km		4	Fai una leggera curva a destra per stare su Via San Potente, SR147 (Assisi)	26 min	370 m
11.49 km		4	Fai una leggera curva a sinistra per stare su Via San Potente, SR147 (Assisi)	27 min	170 m
11.66 km		4	Continua dritto per stare su Via Paul Sabatier, SR147 (Assisi)	27 min	541 m
12.2 km		4	Fai una leggera curva a destra per stare su Strada Regionale 147 di Assisi, SR147 (Assisi)	29 min	879 m
13.08 km		5	Tieni la sinistra su Via Colle del Benzi (Assisi)	31 min	624 m
13.7 km		5		32 min	383 m
14.09 km		5		33 min	151 m
14.24 km		5	Continua dritto per stare su Via della Cannella (Assisi)	34 min	1.55 km
15.78 km		6	Tieni la sinistra su Via della Cannella (Assisi)	37 min	209 m
15.99 km		6	Continua dritto per stare su Via degli Ulivi (Spello)	38 min	1.78 km




17.77 km		7		42 min	300 m
18.07 km		7	Fai una leggera curva a sinistra per stare su Via delle Regioni (Spello)	43 min	532 m
18.61 km		7	Continua dritto per stare su Via Centrale Umbra (Spello)	44 min	1.88 km
20.48 km		8	Nella rotatoria, prendere l'uscita 2 su Via Centrale Umbra (Spello)	49 min	189 m
20.67 km		8	Tieni la destra su Via Centrale Umbra (Spello)	49 min	20 m
20.69 km		8	Nella rotatoria, prendere l'uscita 1 su Via Centrale Umbra (Spello)	49 min	354 m
21.05 km		8	Continua dritto per stare su Via San Cristoforo (Spello)	50 min	1.51 km
22.55 km		9	Fai una leggera curva a destra per stare su Via Angelo Clarenò (Foligno)	54 min	1.28 km
23.83 km		9	Fai una leggera curva a destra per stare su Via Romana Vecchia (Foligno)	57 min	126 m
23.96 km		9	Fai una curva a destra per stare su Via Romana Vecchia (Foligno)	57 min	141 m
24.1 km		9	Tieni la sinistra su Via dei Trinci (Foligno)	57 min	690 m
24.79 km		9	Fai una curva a destra per stare su Via Goffredo Mameli (Foligno)	59 min	505 m
25.3 km		9	Fai una curva a destra per stare su Viale Quattro Novembre (Foligno)	1 h 0 min	36 m
25.33 km		9	Fai una curva a sinistra per stare su Via Venti Settembre (Foligno)	1 h 0 min	157 m
25.49 km		10	Fai una curva a destra per stare su Via Venti Settembre (Foligno)	1 h 1 min	228 m
25.72 km		10	Fai una curva a destra per stare su Piazza della Repubblica (Foligno)	1 h 1 min	0 m
25.72 km		10		1 h 1 min	2 m
25.72 km		10	Fai una leggera curva a sinistra per stare su Piazza della Repubblica (Foligno)	1 h 1 min	20 m
25.74 km		10		1 h 1 min	11 m
25.75 km		10		1 h 1 min	1 m
25.76 km		10	Fai una curva a sinistra per stare su Piazza della Repubblica (Foligno)	1 h 1 min	26 m
25.78 km		10	Fai una curva a sinistra per stare su Piazza della Repubblica (Foligno)	1 h 1 min	15 m
25.8 km		10	Continua dritto per stare su Via Antonio Gramsci (Foligno)	1 h 1 min	68 m
25.87 km		10	Continua dritto per stare su Piazza Don Giovanni Minzoni (Foligno)	1 h 2 min	20 m
25.89 km		10	Continua dritto per stare su Via Antonio Gramsci (Foligno)	1 h 2 min	185 m

26.07 km		10	Continua dritto per stare su Largo Federico Frezzi (Foligno)	1 h 2 min	48 m
26.12 km		10	Fai una curva a sinistra per stare su Via Federico Frezzi (Foligno)	1 h 2 min	61 m
26.18 km		10	Fai una curva a destra per stare su Piazza San Domenico (Foligno)	1 h 2 min	64 m
26.25 km		10	Continua dritto per stare su Via di Santa Maria Infraportas (Foligno)	1 h 2 min	122 m
26.37 km		10		1 h 3 min	3 m
26.37 km		10		1 h 3 min	4 m
26.38 km		10	Tieni la sinistra su Via Madonna delle Grazie (Foligno)	1 h 3 min	15 m
26.39 km		10	Nella rotatoria, prendere l'uscita 3 su Via dei Mille (Foligno)	1 h 3 min	43 m
26.44 km		10	Fai una leggera curva a sinistra per stare su Via dei Mille (Foligno)	1 h 3 min	542 m
26.98 km		10	Continua dritto per stare su Via Daniele Manin (Foligno)	1 h 4 min	785 m
27.76 km		10	Tieni la sinistra su Via Daniele Manin (Foligno)	1 h 6 min	28 m
27.79 km		10	Nella rotatoria, prendere l'uscita 1 su Via Monte Prefoglio primo (Foligno)	1 h 6 min	451 m
28.24 km		11	Tieni la destra su Via Monte Prefoglio primo (Foligno)	1 h 7 min	30 m
28.27 km		11	Nella rotatoria, prendere l'uscita 1 su Via Monte Prefoglio secondo, SP444 (Foligno)	1 h 7 min	446 m
28.72 km		11	Fai una leggera curva a sinistra per stare su Via Daniele Manin, SP444 (Foligno)	1 h 8 min	819 m
29.54 km		11	Tieni la destra su Via Daniele Manin, SP444 (Foligno)	1 h 10 min	32 m
29.57 km		11	Nella rotatoria, prendere l'uscita 3 su Via Pietro Micca, SP444 (Foligno)	1 h 10 min	2.23 km
31.8 km		12	Continua dritto per stare su Strada provinciale di Montefalco, SP444 (Foligno)	1 h 16 min	4.16 km
35.97 km		13		1 h 26 min	30 m
36.0 km		13		1 h 26 min	765 m
36.76 km		14	Continua dritto per stare su Via del Verziere (Montefalco)	1 h 28 min	76 m
36.84 km		14	Tieni la sinistra su Via del Verziere (Montefalco)	1 h 28 min	79 m
36.92 km		14	Fai una curva a destra per stare su Largo Bruno Buozzi (Montefalco)	1 h 28 min	22 m
36.94 km		14	Fai una leggera curva a sinistra per stare su Via IV Novembre (Montefalco)	1 h 28 min	59 m
37.0 km		14	Fai una leggera curva a sinistra per stare su Via IV Novembre (Montefalco)	1 h 28 min	15 m
37.02 km		14	Continua dritto per stare su Corso Goffredo Mameli (Montefalco)	1 h 28 min	197 m

37.21 km	↑	14	Continua dritto per stare su Piazza del Comune (Montefalco)	1 h 29 min	37 m
37.25 km	↑	14	Continua dritto per stare su Via Ringhiera Umbra (Montefalco)	1 h 29 min	189 m
37.44 km	↻	14	Nella rotonda, prendere l'uscita 1 su Largo Sesto Properzo (Montefalco)	1 h 29 min	20 m
37.46 km	↶	14	Fai una leggera curva a sinistra per stare su Via Antonio Gramsci (Montefalco)	1 h 29 min	334 m
37.79 km	↑	14	Continua dritto per stare su Largo Bruno Buozzi (Montefalco)	1 h 30 min	23 m
37.82 km	↶	14	Fai una curva a sinistra per stare su Largo Bruno Buozzi (Montefalco)	1 h 30 min	22 m
37.84 km	↶	14	Fai una leggera curva a sinistra per stare su Via IV Novembre (Montefalco)	1 h 30 min	59 m
37.9 km	↷	14	Fai un'inversione ad U poi continua su Via IV Novembre (Montefalco)	1 h 30 min	59 m
37.96 km	↶	14	Fai una stretta curva a sinistra per stare su Viale della Vittoria (Montefalco)	1 h 31 min	59 m
38.02 km	↑	14	Continua dritto per stare su Viale della Vittoria, SP445 (Montefalco)	1 h 31 min	725 m
38.75 km	↶	14	Fai una curva a sinistra per stare su Strada provinciale di Madonna della Stella, SP445 (Montefalco)	1 h 32 min	2.92 km
41.66 km	↶	15	Fai una leggera curva a sinistra per stare su Strada provinciale di Madonna della Stella, SP445 (Montefalco)	1 h 39 min	282 m
41.95 km	↷	15	Fai una curva a destra per stare su Strada provinciale di Madonna della Stella, SP445 (Montefalco)	1 h 40 min	42 m
41.99 km	↷	15	Fai una curva a destra per stare su Via Monti Martani, SR316 (Montefalco)	1 h 40 min	4.76 km
46.75 km	↷	16	Fai un'inversione ad U poi continua su Via Monti Martani, SR316 (Bevagna)	1 h 52 min	450 m
47.2 km	↷	16	Fai un'inversione ad U poi continua su Via Monti Martani, SR316 (Bevagna)	1 h 53 min	568 m
47.77 km	↷	16	Fai una stretta curva a destra per stare su Via Montepennino, SP443/1 (Bevagna)	1 h 54 min	10 m
47.78 km	↷	16	Fai un'inversione ad U poi continua su Via Montepennino, SP443/1 (Bevagna)	1 h 54 min	10 m
47.79 km	↷	16	Fai una curva a destra per stare su Viale Roma, SR316 (Bevagna)	1 h 54 min	754 m
48.54 km	↷	17	Fai una curva a destra per stare su Via Teverone (Bevagna)	1 h 56 min	32 m
48.58 km	↷	17	Fai un'inversione ad U poi continua su Via Teverone (Bevagna)	1 h 56 min	32 m
48.61 km	↷	17	Fai una curva a destra per stare su Viale Roma, SR316 (Bevagna)	1 h 56 min	35 m



48.65 km	↑	17	Continua dritto per stare su Strada Regionale 316 dei Monti Martani, SR316 (Bevagna)	1 h 56 min	3 m
48.65 km	↑	17	Continua dritto per stare su Viale Roma, SR316 (Bevagna)	1 h 56 min	28 m
48.68 km	↶	17	Fai una curva a sinistra per stare su Viale Roma (Bevagna)	1 h 56 min	151 m
48.83 km	↑	17	Continua dritto per stare su Largo Antonio Gramsci (Bevagna)	1 h 57 min	77 m
48.91 km	↷	17	Fai una curva a destra per stare su Via Gabriele Pagliochini (Bevagna)	1 h 57 min	39 m
48.95 km	↷	17	Fai una curva a destra per stare su Piazza Filippo Silvestri (Bevagna)	1 h 57 min	36 m
48.98 km	↑	17	Continua dritto per stare su Corso Giacomo Matteotti (Bevagna)	1 h 57 min	69 m
49.05 km	↑	17		1 h 57 min	21 m
49.07 km	↑	17	Continua dritto per stare su Corso Giacomo Matteotti (Bevagna)	1 h 57 min	41 m
49.12 km	↑	17	Continua dritto per stare su Piazza Santa Maria Laurentia (Bevagna)	1 h 57 min	6 m
49.12 km	↑	17	Continua dritto per stare su Corso Giacomo Matteotti (Bevagna)	1 h 57 min	5 m
49.13 km	↶	17	Fai una curva a sinistra per stare su Via San Nicolò (Bevagna)	1 h 57 min	46 m
49.17 km	↵	17	Tieni la sinistra su Via Porta Guelfa (Bevagna)	1 h 58 min	86 m
49.26 km	↑	17	Continua dritto per stare su Piazzale Guelfo (Bevagna)	1 h 58 min	53 m
49.31 km	↑	17	Continua dritto per stare su Via Ponte delle Tavole (Bevagna)	1 h 58 min	281 m
49.59 km	↑	17	Continua dritto per stare su Via Piscinale (Bevagna)	1 h 59 min	1.83 km
51.43 km	↑	18	Continua dritto per stare su Via della Torre (Bevagna)	2 h 3 min	326 m
51.76 km	↑	18	Continua dritto per stare su Via Torre del Colle (Bevagna)	2 h 4 min	1.09 km
52.84 km	↷	18	Fai una curva a destra per stare su Strada provinciale di Madonna della Valle, SP409 (Bevagna)	2 h 6 min	2.27 km
55.11 km	↶	19	Fai una curva a sinistra per stare su Via Cantalupo, SP403/1 (Bevagna)	2 h 12 min	2.12 km
57.23 km	↑	20	Continua dritto per stare su Strada provinciale di Bevagna, SP403/1 (Cannara)	2 h 17 min	23 m
57.26 km	↑	20	Continua dritto per stare su Via Perugia, SP403/1 (Cannara)	2 h 17 min	976 m
58.23 km	↶	20	Fai una curva a sinistra per stare su Vocabolo Colle Sant'Andrea, SP412 (Cannara)	2 h 19 min	3.64 km
61.88 km	↵	21		2 h 28 min	46 m
61.92 km	↷	21		2 h 28 min	688 m

62.61 km		21	Fai una leggera curva a destra per stare su Vocabolo Cicaletto, SP412 (Cannara)	2 h 30 min	11 m
62.62 km		21	Fai una curva a sinistra per stare su Vocabolo Collemancio, SP412 (Cannara)	2 h 30 min	172 m
62.79 km		21	Continua dritto per stare su Via di Piazza (Cannara)	2 h 30 min	70 m
62.87 km		21	Fai un'inversione ad U poi continua su Via di Piazza (Cannara)	2 h 30 min	70 m
62.94 km		21	Continua dritto per stare su Vocabolo Collemancio, SP412 (Cannara)	2 h 31 min	172 m
63.11 km		21		2 h 31 min	1.06 km
64.17 km		21		2 h 34 min	794 m
64.97 km		21		2 h 35 min	1.95 km
66.92 km		22		2 h 40 min	29 m
66.95 km		22		2 h 40 min	28 m
66.97 km		22	Fai una curva a destra per stare su Via Perugia, SP403/1 (Cannara)	2 h 40 min	4.17 km
71.14 km		23	Tieni la sinistra su Via Perugia, SP403/1 (Bettona)	2 h 50 min	21 m
71.17 km		24	Nella rotonda, prendere l'uscita 0 su Via Perugia, SP403/1 (Bettona)	2 h 50 min	5 m
71.17 km		24	Continua dritto per stare su Via Assisi (Bettona)	2 h 50 min	187 m
71.36 km		24	Fai una curva a destra per stare su Piazza del Popolo (Bettona)	2 h 51 min	102 m
71.46 km		24	Continua dritto per stare su Via della Madonnina (Bettona)	2 h 51 min	382 m
71.84 km		24	Continua dritto per stare su Via Palazzetta, SP403/2 (Bettona)	2 h 52 min	2.46 km
74.3 km		24	Fai una leggera curva a destra per stare su Via Palazzetta, SP403/2 (Bettona)	2 h 58 min	50 m
74.35 km		25	Fai una leggera curva a sinistra per stare su Viale Roma, SP403/2 (Bettona)	2 h 58 min	142 m
74.5 km		25	Fai una curva a sinistra per stare su Viale Roma, SP403/3 (Bettona)	2 h 58 min	433 m
74.93 km		25	Fai una leggera curva a sinistra per stare su Via Etrusca, SP403/3 (Bettona)	2 h 59 min	1.42 km
76.34 km		25	Fai una leggera curva a destra per stare su Via Etrusca, SP403/3 (Bettona)	3 h 3 min	451 m
76.8 km		25	Fai una leggera curva a sinistra per stare su Via Perugia, SP403/1 (Bettona)	3 h 4 min	875 m
77.67 km		25	Fai una leggera curva a sinistra per stare su Strada provinciale di Bevagna, SP403/1 (Bettona)	3 h 6 min	2.51 km
80.18 km		26	Fai una curva a destra per stare su Via Assisi, SP400/1 (Torgiano)	3 h 12 min	720 m

80.9 km		26		3 h 14 min	43 m
80.94 km		26	Continua dritto per stare su Via del Colle, SP401/2 (Torgiano)	3 h 14 min	120 m
81.06 km		26	Fai una curva a destra per stare su Via del Colle, SP401/2 (Torgiano)	3 h 14 min	3.49 km
84.55 km		27	Fai una curva a sinistra per stare su Via Ponte San Giovanni, SP401/2 (Torgiano)	3 h 22 min	16 m
84.57 km		28	Fai una curva a destra per stare su Piazza Mancini (Torgiano)	3 h 22 min	69 m
84.64 km		28	Fai una curva a destra per stare su Via Bastia (Torgiano)	3 h 23 min	194 m
84.83 km		28	Tieni la sinistra su Via Bastia (Torgiano)	3 h 23 min	233 m
85.06 km		28		3 h 24 min	149 m
85.21 km		28		3 h 24 min	623 m
85.84 km		28		3 h 26 min	1.55 km
87.39 km		29	Fai una leggera curva a destra per stare su Via Brufa, SP247/6 (Torgiano)	3 h 29 min	846 m
88.24 km		29	Tieni la sinistra su Via Brufa, SP247/6 (Bastia Umbra)	3 h 31 min	20 m
88.26 km		29	Tieni la sinistra su Via Brufa, SP247/6 (Bastia Umbra)	3 h 31 min	49 m
88.31 km		29	Fai una leggera curva a sinistra per stare su Via Cipresso, SP400/1 (Bastia Umbra)	3 h 31 min	2.23 km
90.54 km		30	Nella rotatoria, prendere l'uscita 2 su Via santa Lucia (Bastia Umbra)	3 h 37 min	183 m
90.73 km		30	Tieni la destra su Via santa Lucia (Bastia Umbra)	3 h 37 min	632 m
91.36 km		30	Continua dritto per stare su Via Torgianese (Bastia Umbra)	3 h 39 min	318 m
91.68 km		31	Continua dritto per stare su Via Giuseppe Garibaldi (Bastia Umbra)	3 h 40 min	104 m
91.78 km		31	Fai una curva a destra per stare su Piazza Giuseppe Mazzini (Bastia Umbra)	3 h 40 min	58 m
91.84 km		31	Piazza Giuseppe Mazzini	3 h 40 min	